

Pammana III uuringuruumi teenindusala
piiripunktide koordinaadid

PUNKT	X(m)	Y(m)
1	6495684,15	414088,93
2	6495688,52	414134,32
3	6495646,93	414253,73
4	6495627,98	414319,08
5	6495558,99	414546,16
6	6495493,97	414533,98
7	6495446,85	414548,28
8	6495432,29	414564,27
9	6495408,71	414582,54
10	6495394,92	414642,80
11	6495161,36	414664,55
12	6495130,11	414494,32
13	6495084,83	414472,44
14	6495032,64	414515,41
15	6495022,21	414454,94
16	6495044,31	414438,34
17	6495155,26	414388,89
18	6495265,29	414316,24
19	6495311,38	414299,78
20	6495362,85	414286,58
21	6495529,19	414284,51
22	6495527,27	414220,89
23	6495568,11	414188,54
24	6495605,69	414157,26
25	6495649,28	414121,14

Pindala 16,16 ha

planeeritud uuringupunkt



Vääriselupaik



III kaitsekategooria taime kasvukoht
Neottia nidus-avis (pruunikas pesajuur)



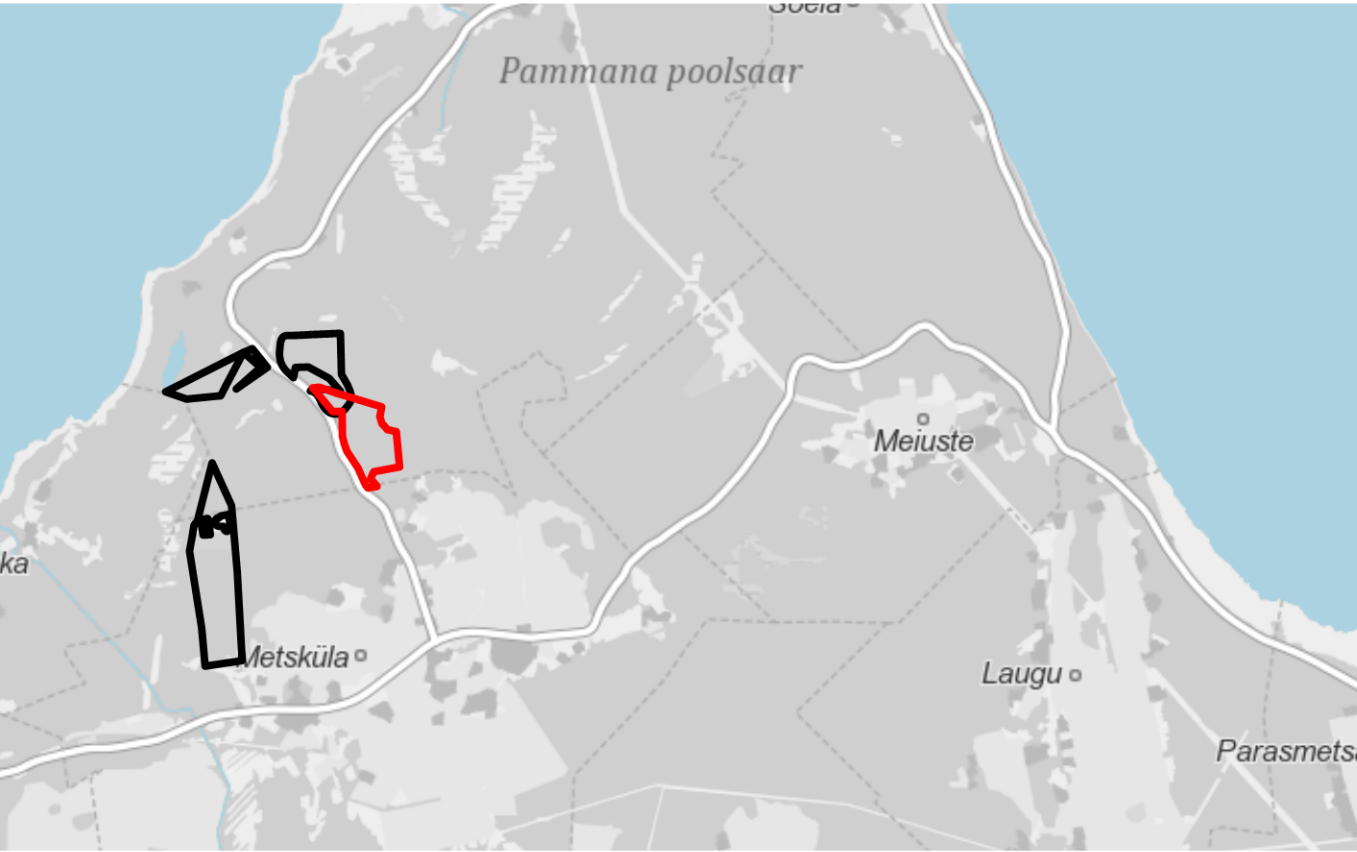
Avalikult kasutatava tee kaitsevöönd

Pammana II uuringuruumi teenindusala
piiripunktide koordinaadid

PUNKT	X(m)	Y(m)
1	6496031,91	413985,93
2	6496043,03	414223,25
3	6495928,37	414279,16
4	6495775,06	414280,14
5	6495705,40	414319,41
6	6495651,31	414341,93
7	6495627,98	414319,08
8	6495646,93	414253,73
9	6495724,05	414183,60
10	6495765,82	414126,02
11	6495817,70	414019,21
12	6495815,32	413999,83
13	6495798,21	413989,93
14	6495859,98	413900,38
15	6495927,28	413906,93
16	6495971,98	413957,33

Pindala 9,90 ha

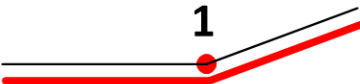
ASENDIPLAAN MÕÕTKAVAS 1:50 000 (Baaskaardileht nr 5233)



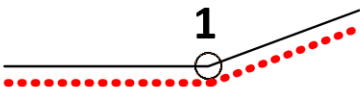
Pammana maardla piir ja varuploki piir



Katastriüksuse piir, lähiaadress ja tunnus



Pammana III uuringuruumi teenindusala piir,
piiripunkt ja piiripunkti number



Pammana II uuringuruumi teenindusala piir
(luba nr L.MU/525424)
piiripunkt ja piiripunkti number



1988.a. uuringupuurauk ja -kaevand, EGF 4292

1988.a. uuringu puuraugud

TÄHIS	X(m)	Y(m)	UURITUD	KATENDIT	KASULIKK.
136	6495784,17	414283,32	3,0	0,3	2,2
137	6495515,83	414278,88	2,2	0,1	1,1
138	6495527,33	414195,40	1,5	0,1	1,4
139	6495519,67	414145,15	1,0	0,4	
140	6495421,11	414281,88	1,0	0,2	0,4
141	6495524,53	414336,01	1,0	0,1	
142	6495533,46	414605,96	1,5	0,4	1,0
143	6495588,00	414436,33	1,5	0,2	0,4
144	6495623,90	414354,45	2,0	0,3	1,2

1988.a. uuringu kaevandid

TÄHIS	X(m)	Y(m)	UURITUD	KATENDIT	KASULIKK.
S2	6495636,25	414276,61	1,7	0,2	1,5

MÄRKUSED

X ja Y koordinaadid on meetrites tasapinnaliste ristkoordinaatide süsteemis L-EST97.
Katastriüksuste piirid Maa- ja Ruumiametist seisuga 13.02.2026.a.
Hallkaart ja ortofoto Maa- ja Ruumiameti WMS teenuse kaudu 13.02.2026.a.
EELIS kaardikihid Keskkonnaagentuuri ruumiametite teenuse kaudu 13.02.2026.a.



OÜ Verston Eesti
Pärnu tn 128, Paide linn
72720 Järva maakond
verston@verston.ee
www.verston.ee

Saare maakond, Saaremaa vald, Murika küla,
Pammana III uuringuruum

Uuringuruumi teenindusala plaan,
mõõtkavas 1:2500

Koostas Andres Kask, 16.02.2026.a. /allkirjastatud digitaalselt/